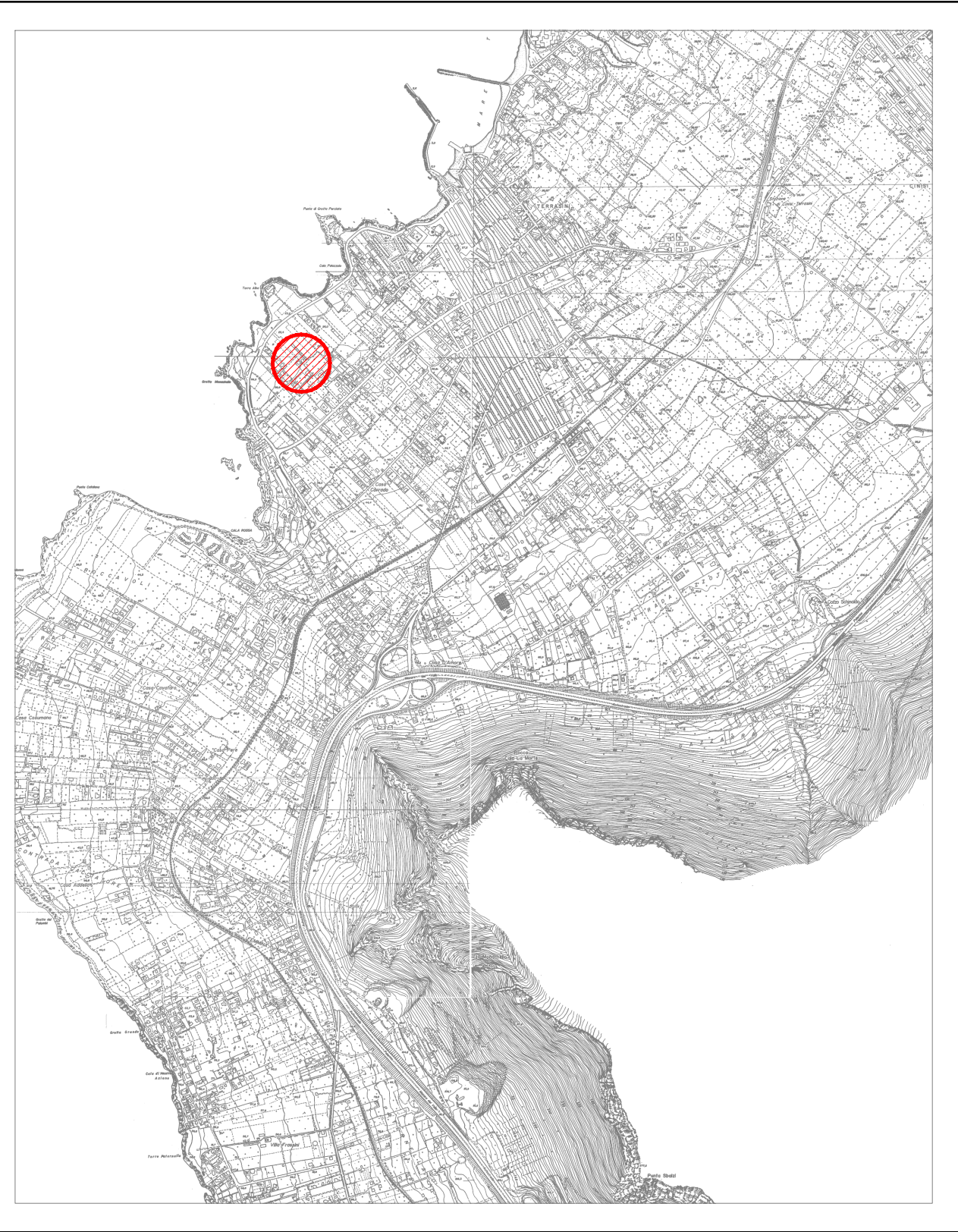


COMUNE DI TERRASINI	
PROVINCIA REGIONALE DI PALERMO	
VARIANTE AL PROGETTO PER LA REALIZZAZIONE DI UNA VILLA QUADRIFAMILIARE DA ADIBIRE A CIVILE ABITAZIONE, FACENTE PARTE DI UN PIANO DI LOTTIZZAZIONE SITO A TERRASINI (PA), C/DA "PIANO TORRE", LOTTO 16, DISTINTO IN CATASTO AL FOGLIO N. 3 PARTICELLE N. 3295 - 3299.	
Ditta: Zerilli Vittorio, nato a Carini (PA) il 26/06/1981, c.f. ZRL VTR 81H26 B780V	
ALL. 2.1	Stralcio di Aerofotogrammetria, P.R.G., Estratto Catastale e Planimetria Generale
IL PROGETTISTA Dott. Ing. Abbate Salvatore	I. F. CONSULT S.N.C. Corso Vittorio Emanuele III, 113 - 90049 TERRASINI (PA) Cell. 3389722753-3388110586
Dott. Ing. Vitale Francesco	LA DITTA
DATA:	

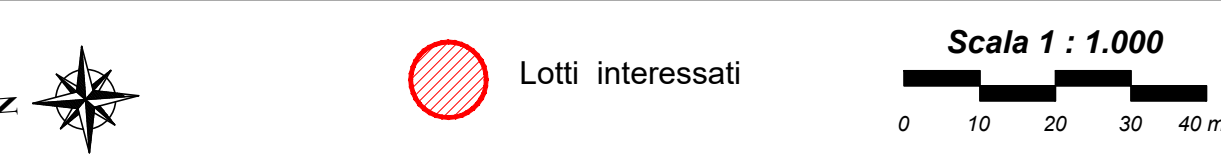
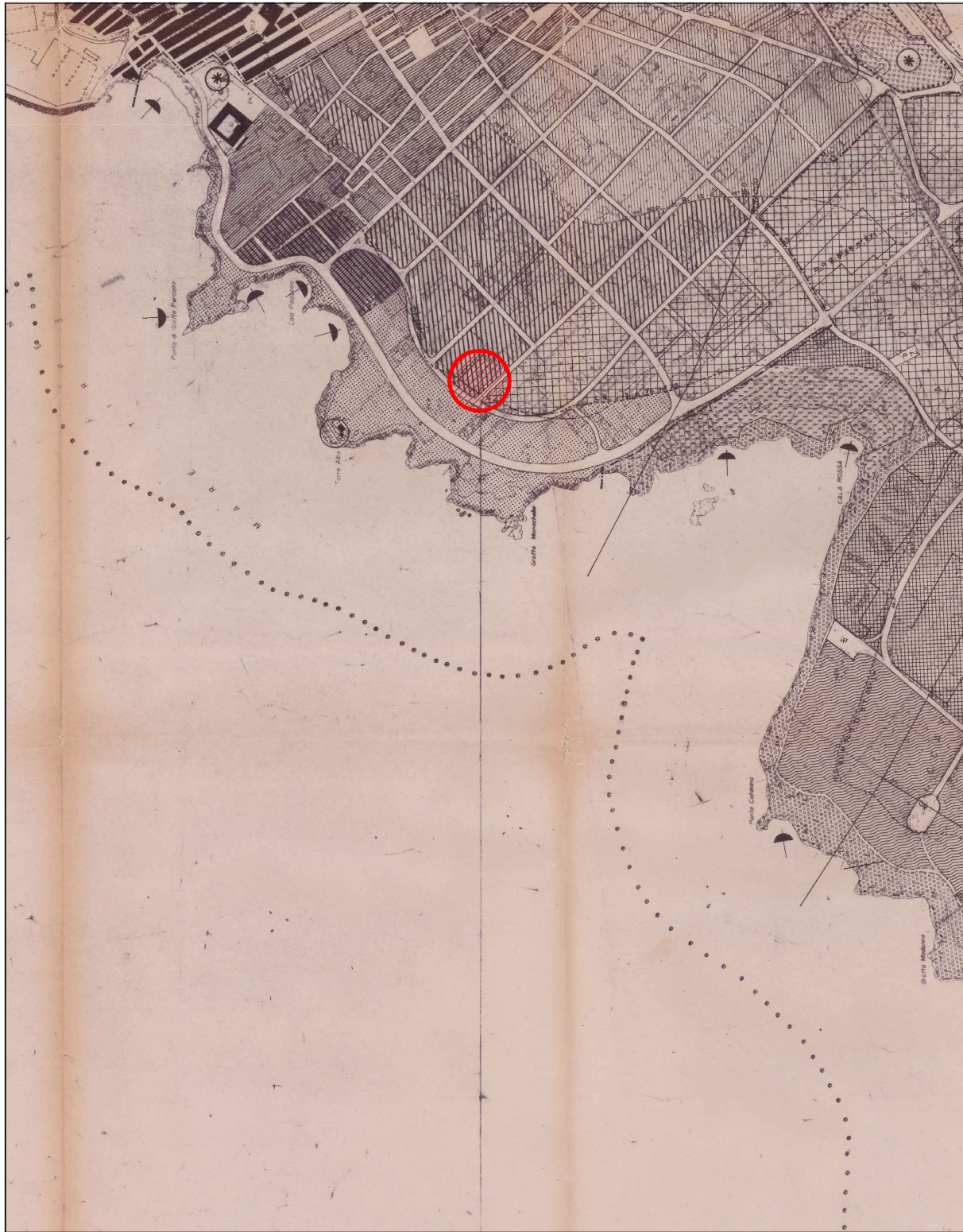
Stralcio Aerofotogrammetria

Area interessata



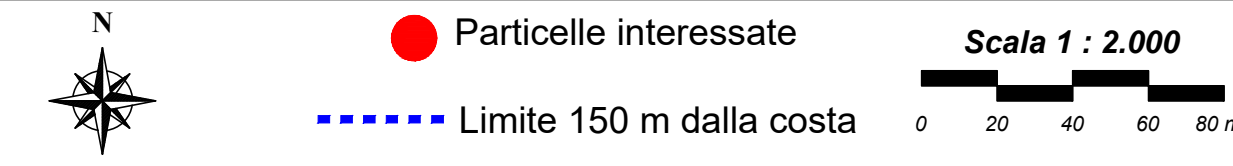
Estratto di P.R.G.

Comune di Terrasini
Fg. 3 P.IIe 3295 e 3299



Estratto Catastale

Comune di Terrasini
Fg. 3 P.IIe 3295 e 3299



PLANIMETRIA GENERALE

Comune di Terrasini
Fg. 3 P.IIe 3295 e 3299

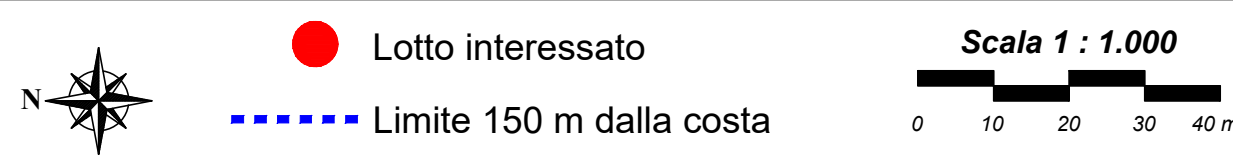
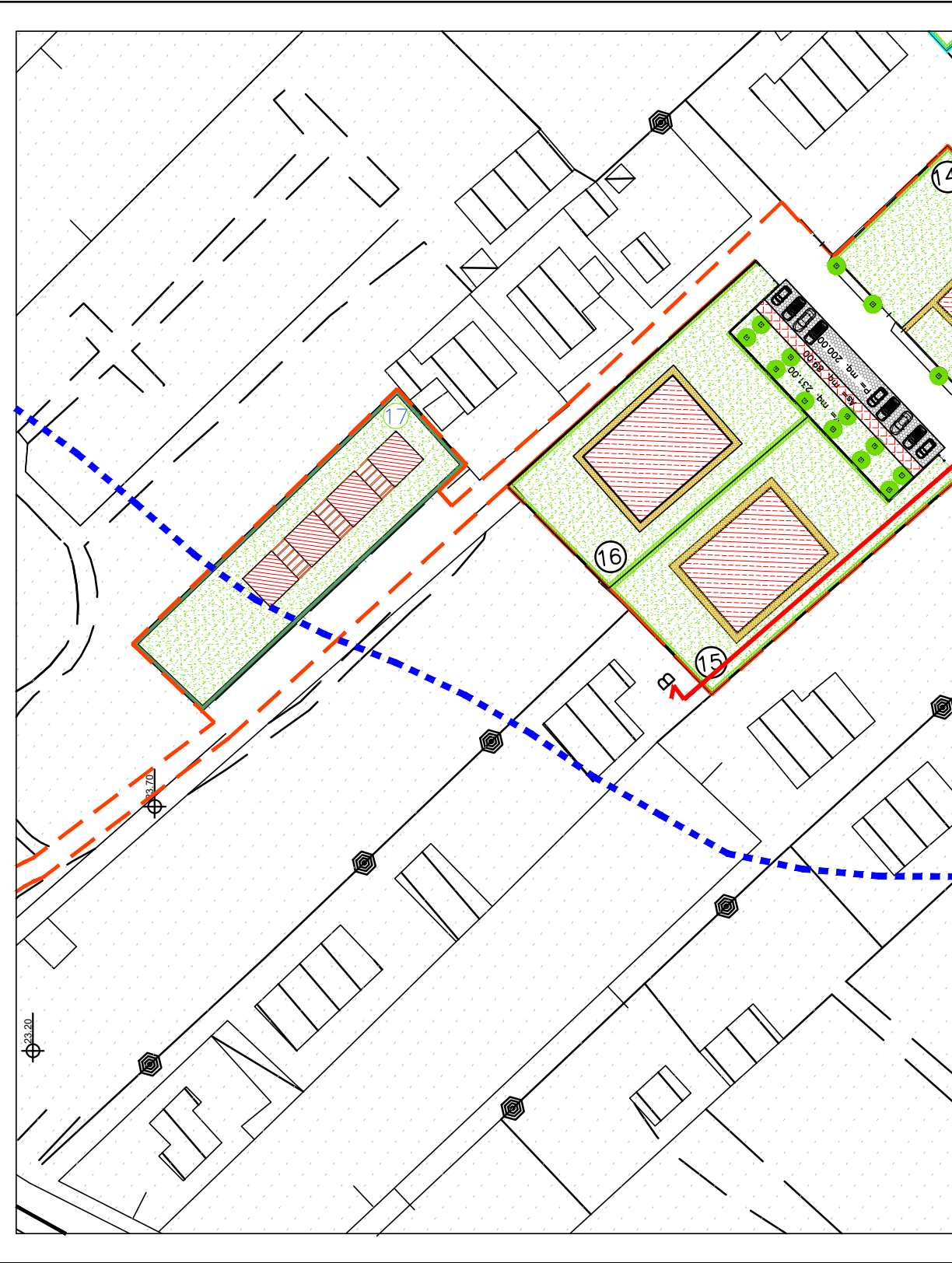
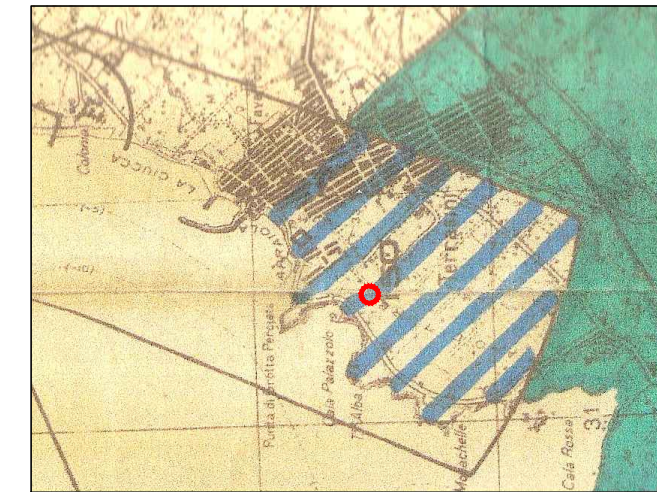
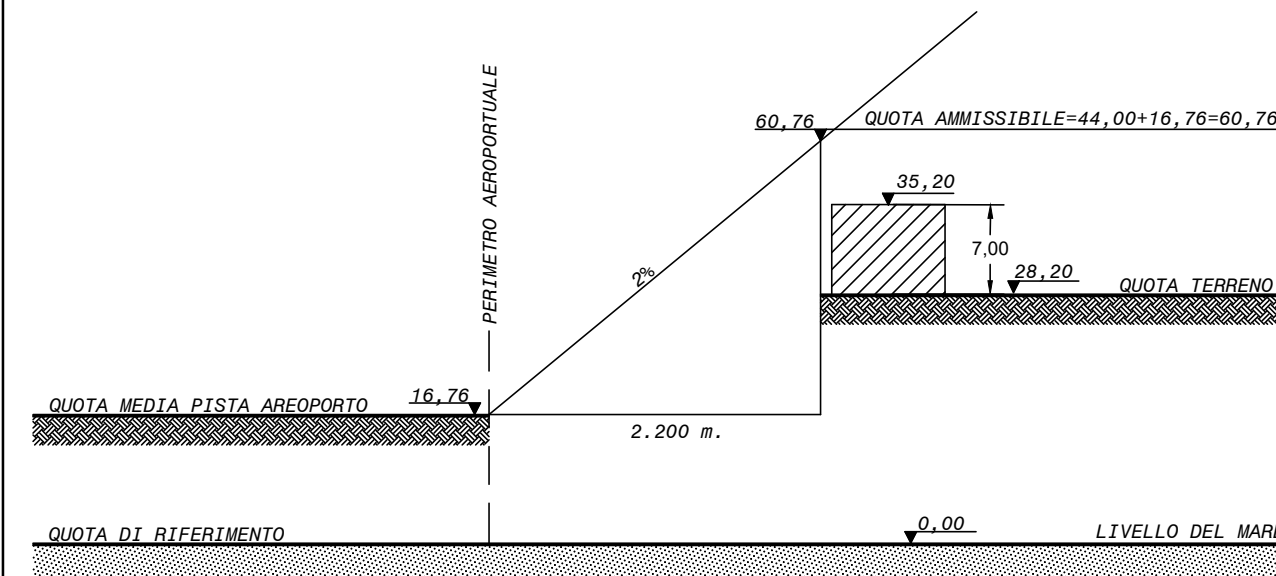


GRAFICO SKY-LINE



PENDENZA (2%)
Fino a 45,00 m. di altezza



- QUOTA MASSIMA AMMISSIBILE: $[(2.200 \times 0,02)+16,76]=(44,00+16,76)=60,76 \text{ m.l.}$
- ALTEZZA MASSIMA FABBRICATO = m.l. 7,00
- QUOTA TERRENO DI SEDIME= m.l. 28,20
- QUOTA DI PROGETTO RISPETTO AL LIVELLO DEL MARE: $28,20+7,00 = \text{m.l. } 35,20$
- DA CUI m.l. 60,76 (QUOTA AMMISSIBILE) > m.l. 35,20 (QUOTA DI PROGETTO)